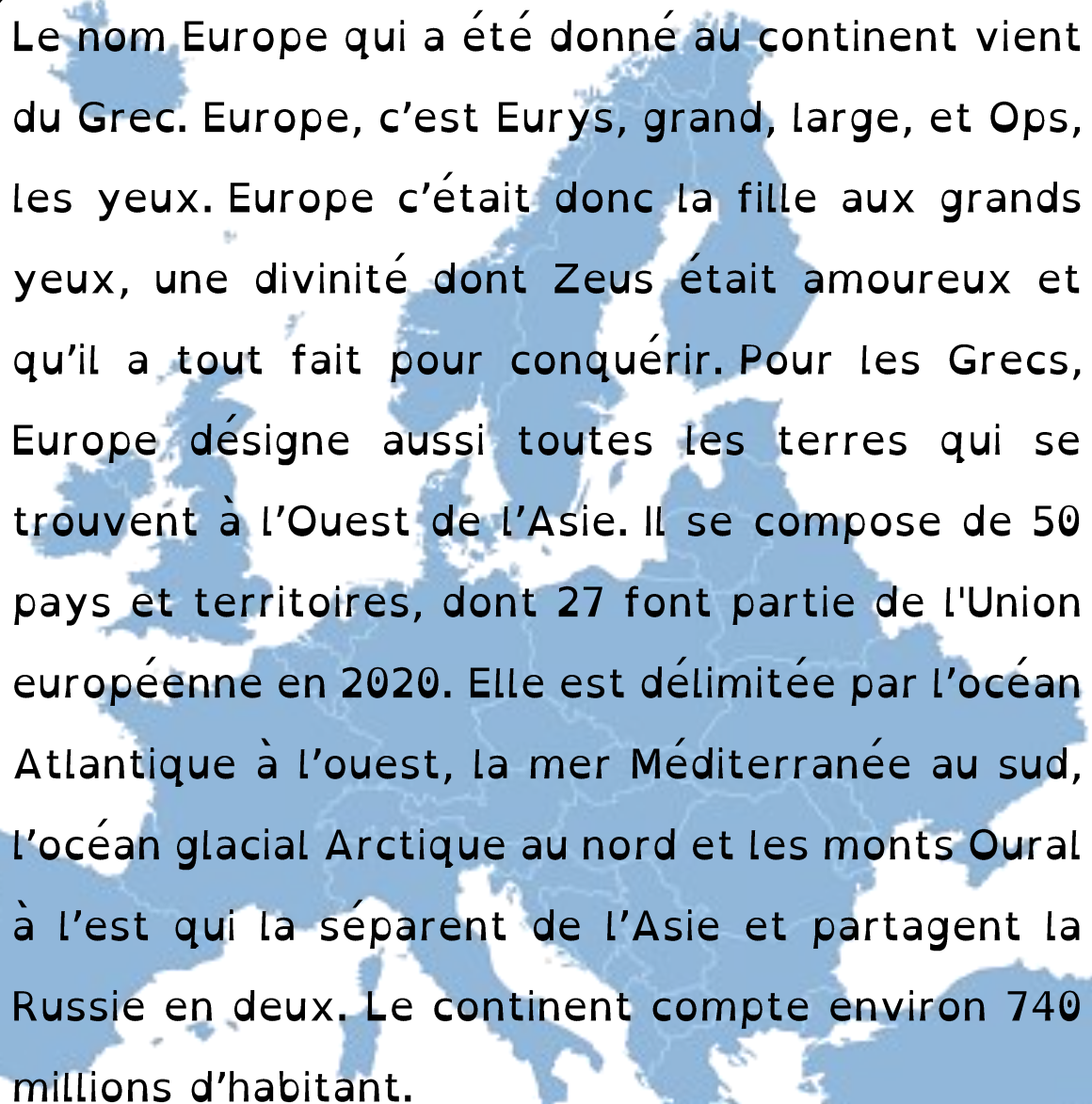


CONTINENTS

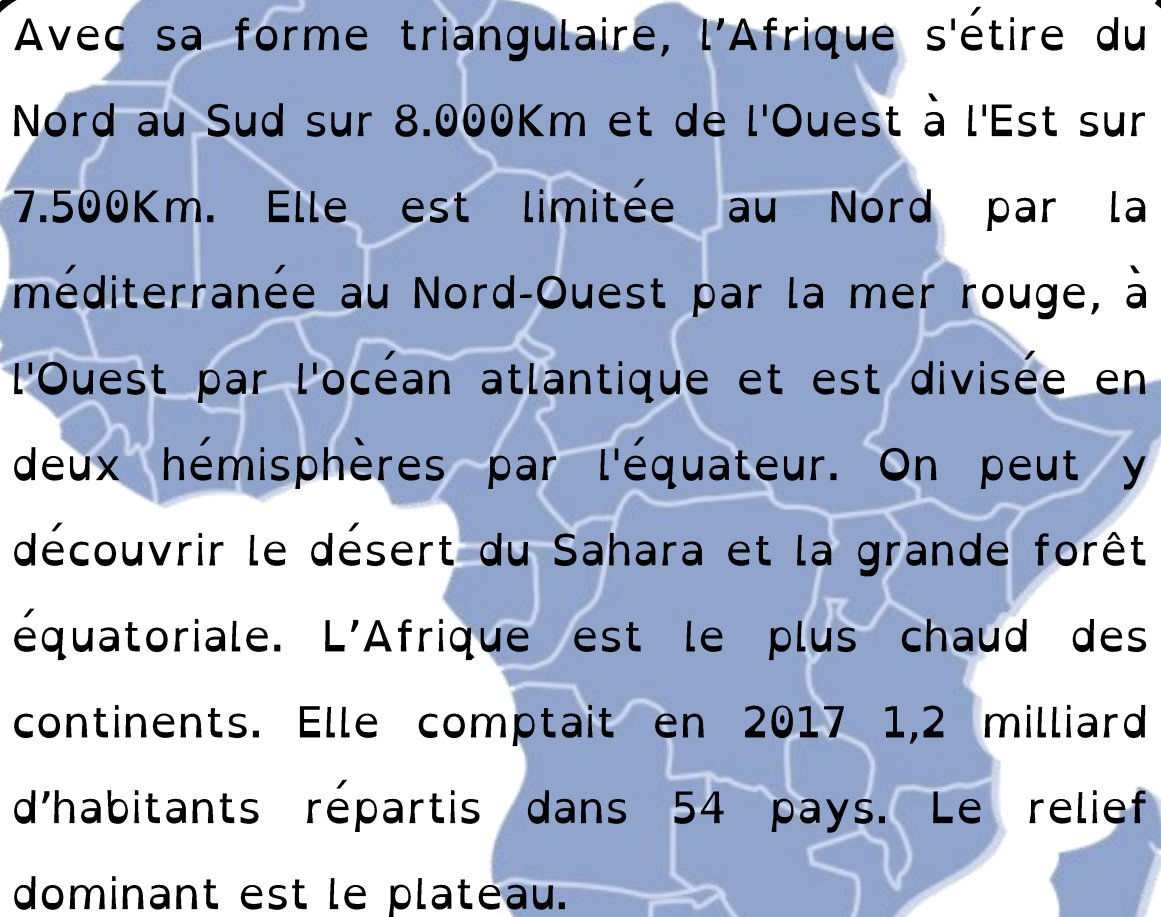
Europe



Le nom Europe qui a été donné au continent vient du Grec. Europe, c'est Eurys, grand, large, et Ops, les yeux. Europe c'était donc la fille aux grands yeux, une divinité dont Zeus était amoureux et qu'il a tout fait pour conquérir. Pour les Grecs, Europe désigne aussi toutes les terres qui se trouvent à l'Ouest de l'Asie. Il se compose de 50 pays et territoires, dont 27 font partie de l'Union européenne en 2020. Elle est délimitée par l'océan Atlantique à l'ouest, la mer Méditerranée au sud, l'océan glacial Arctique au nord et les monts Oural à l'est qui la séparent de l'Asie et partagent la Russie en deux. Le continent compte environ 740 millions d'habitant.

CONTINENTS

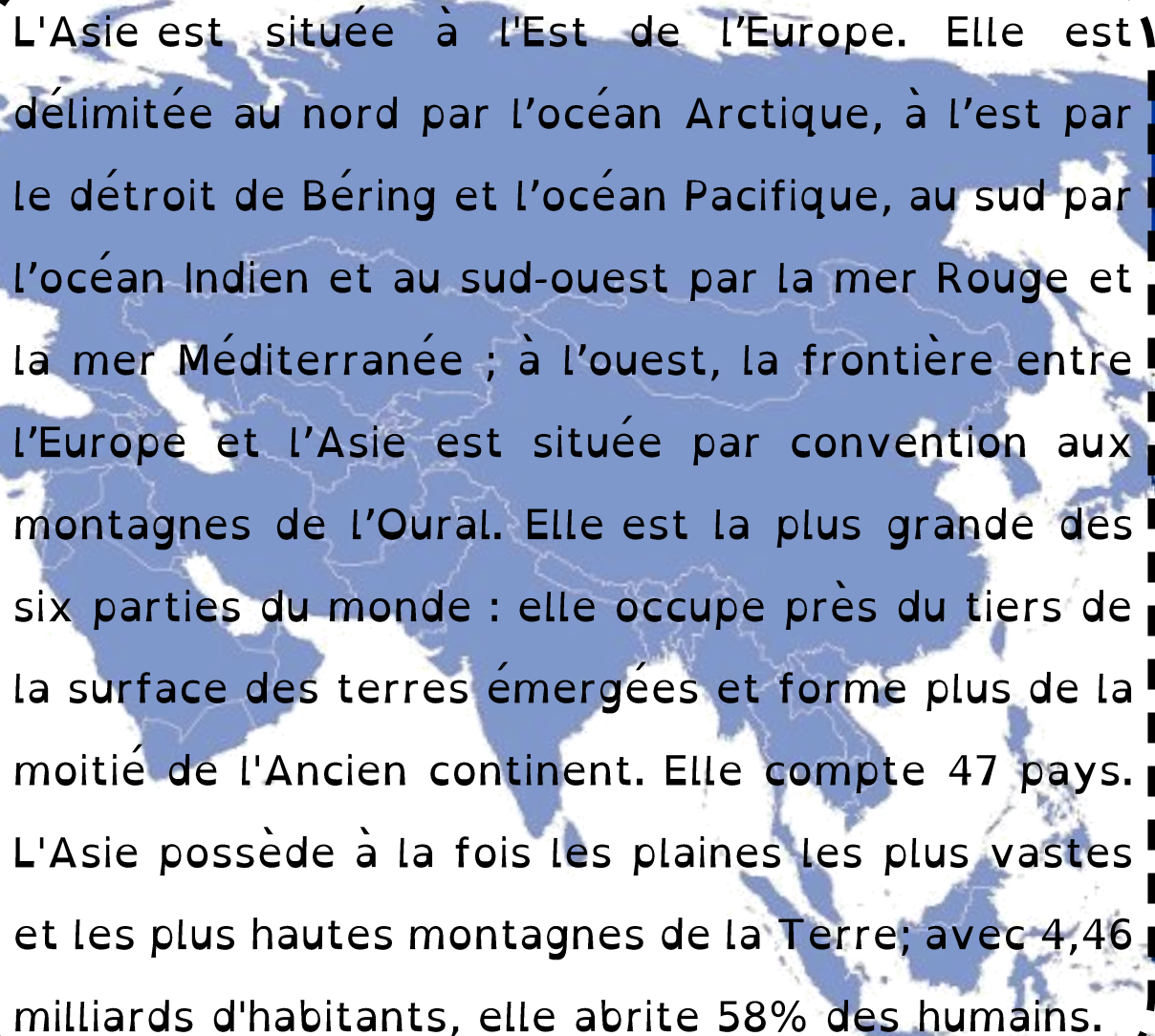
Afrique

A blue map of the African continent is shown in the background. The map is outlined with a dashed black line. The text is overlaid on the map.

Avec sa forme triangulaire, l'Afrique s'étire du Nord au Sud sur 8.000Km et de l'Ouest à l'Est sur 7.500Km. Elle est limitée au Nord par la méditerranée au Nord-Ouest par la mer rouge, à l'Ouest par l'océan atlantique et est divisée en deux hémisphères par l'équateur. On peut y découvrir le désert du Sahara et la grande forêt équatoriale. L'Afrique est le plus chaud des continents. Elle comptait en 2017 1,2 milliard d'habitants répartis dans 54 pays. Le relief dominant est le plateau.

CONTINENTS

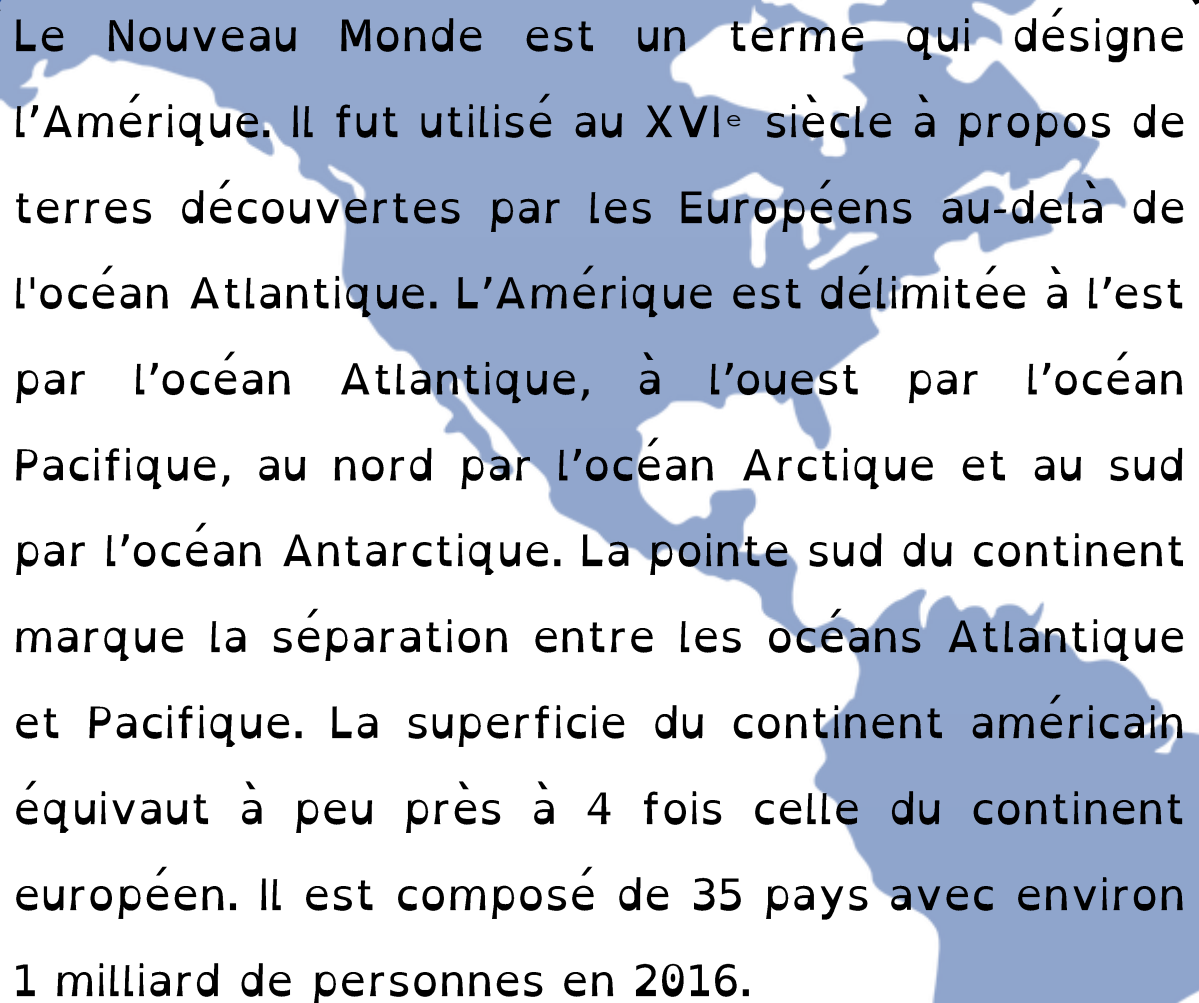
Asie



L'Asie est située à l'Est de l'Europe. Elle est délimitée au nord par l'océan Arctique, à l'est par le détroit de Béring et l'océan Pacifique, au sud par l'océan Indien et au sud-ouest par la mer Rouge et la mer Méditerranée ; à l'ouest, la frontière entre l'Europe et l'Asie est située par convention aux montagnes de l'Oural. Elle est la plus grande des six parties du monde : elle occupe près du tiers de la surface des terres émergées et forme plus de la moitié de l'Ancien continent. Elle compte 47 pays. L'Asie possède à la fois les plaines les plus vastes et les plus hautes montagnes de la Terre; avec 4,46 milliards d'habitants, elle abrite 58% des humains.

CONTINENTS

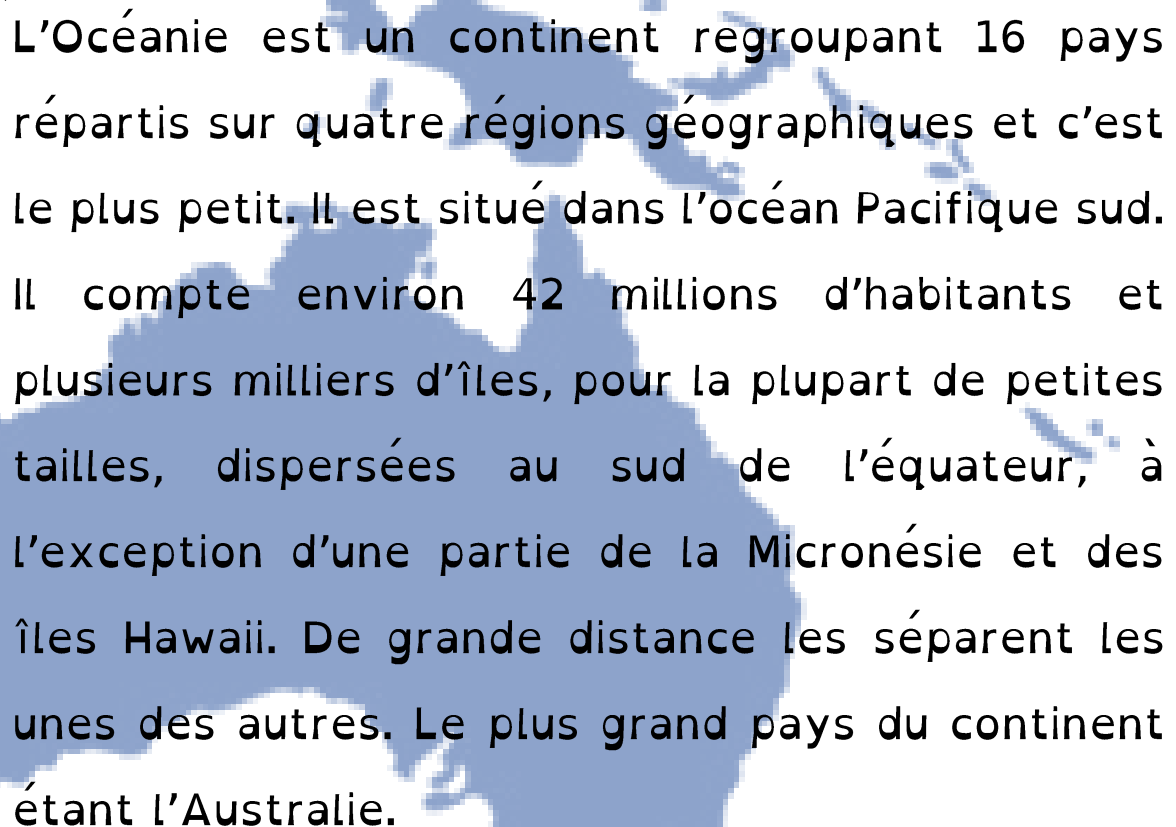
Amérique



Le Nouveau Monde est un terme qui désigne l'Amérique. Il fut utilisé au XVI^e siècle à propos de terres découvertes par les Européens au-delà de l'océan Atlantique. L'Amérique est délimitée à l'est par l'océan Atlantique, à l'ouest par l'océan Pacifique, au nord par l'océan Arctique et au sud par l'océan Antarctique. La pointe sud du continent marque la séparation entre les océans Atlantique et Pacifique. La superficie du continent américain équivaut à peu près à 4 fois celle du continent européen. Il est composé de 35 pays avec environ 1 milliard de personnes en 2016.

CONTINENTS

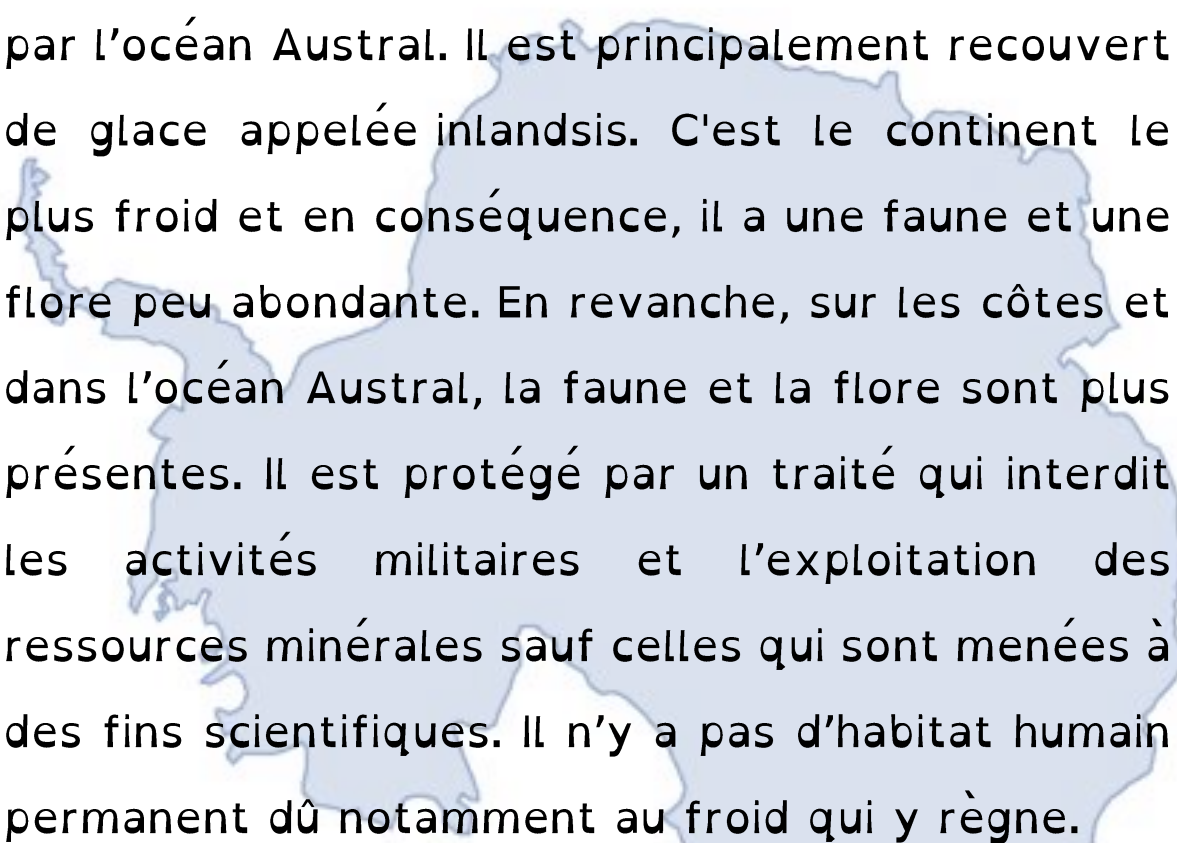
Océanie



L'Océanie est un continent regroupant 16 pays répartis sur quatre régions géographiques et c'est le plus petit. Il est situé dans l'océan Pacifique sud. Il compte environ 42 millions d'habitants et plusieurs milliers d'îles, pour la plupart de petites tailles, dispersées au sud de l'équateur, à l'exception d'une partie de la Micronésie et des îles Hawaii. De grande distance les séparent les unes des autres. Le plus grand pays du continent étant l'Australie.

CONTINENTS

Antarctique

A light blue map of the continent of Antarctica is centered behind the text. The map shows the continent's outline and some surrounding islands.

Ce continent se situe au pôle Sud et est entouré par l'océan Austral. Il est principalement recouvert de glace appelée inlandsis. C'est le continent le plus froid et en conséquence, il a une faune et une flore peu abondante. En revanche, sur les côtes et dans l'océan Austral, la faune et la flore sont plus présentes. Il est protégé par un traité qui interdit les activités militaires et l'exploitation des ressources minérales sauf celles qui sont menées à des fins scientifiques. Il n'y a pas d'habitat humain permanent dû notamment au froid qui y règne.