

AUSTRALIE



L'Australie se situe en

Océanie et a pour capitale Canberra. La langue officielle est l'anglais. Les Aborigènes furent les premiers habitants de ce pays. On y trouve plein de tribus qui vivent souvent dans des maisons en tôles. Il est composé d'une partie avec de grandes villes et d'une autre avec le désert. Un des animaux connus

est le kangourou.



Océanie

NOUVELLE -ZÉLANDE



La Nouvelle-Zélande est un pays situé au sud de l'Océan Pacifique. C'est un pays isolé géographiquement et qui est composé de plusieurs îles. Sa capitale est Wellington. Un des sports favoris est le rugby avec notamment l'équipe nationale des « All-Blacks ». On les reconnaît notamment avec leur danse : « le Haka ». Ce pays est un des derniers territoires

découvert par
l'Homme.



NORVÈGE



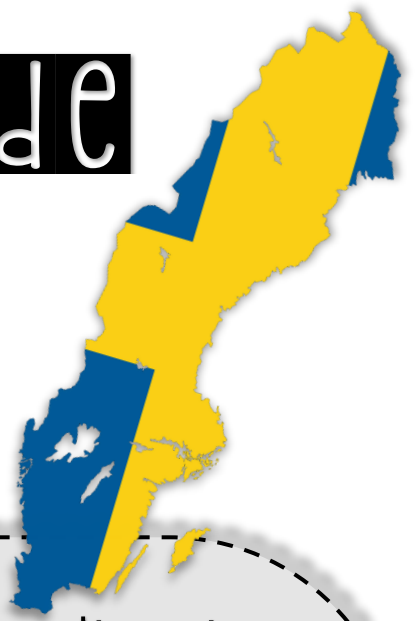
La Norvège est un pays scandinave qui se situe au nord de l'Europe. Sa capitale est Oslo et sa langue officielle le norvégien. Son drapeau porte une croix bleue à l'intérieur qui représente la mer et les chutes d'eau. La croix blanche symbolise les glaciers et le fond rouge les éruptions de lave. Les norvégiens ont tous un « bunad » dans leur placard qui est le costume traditionnel.



Europe

LE TOUR DU MONDE

SUÈDE



La Suède est un pays scandinave se situant au nord de l'Europe. Sa capitale est Stockholm et la langue majoritairement parlée est le suédois. Ce pays est composé de milliers d'îles côtières, de vastes forêts boréales ainsi que de montagnes glaciaires. Sa frontière avec la Norvège est la plus longue de l'Europe avec 1 619km.

L'élan et le renne sont des animaux

emblématiques du pays.



Europe

FINLANDE



La Finlande est un pays scandinave qui se situe au nord de l'Europe. Il fait partie de l'Union européenne. Sa capitale est Helsinki. Dans ce pays il peut faire chaud (jusqu'à 30°C) mais aussi très froid (jusqu'à -40°C). Le pays a deux langues officielles : le finnois et le suédois. Les enfants doivent alors apprendre ces deux langues à l'école.

Le drapeau est bleu et blanc en lien avec les lacs et la neige.



Europe

JAPON



Le Japon est un pays insulaire dans l'océan Atlantique et qui se situe sur le continent asiatique. On l'appelle également le « pays du soleil levant ». Sa capitale est Tokyo et sa langue officielle le japonais. Les japonais ont une grande variété de mets traditionnels comprenant de nombreux plats à base de fruits de mer et de nouilles. On y retrouve le sudoku et l'origami qui sont des activités japonaises.



Asie

CHINE



La Chine est un pays de l'Asie de l'est et a pour capitale Pékin. C'est le pays le plus peuplé de la planète. On y trouve le monument le plus long du monde : La muraille de Chine. Elle partage le nord du pays d'est en ouest. Il y a également une grande chaîne de montagnes : l'Himalaya. Le

symbole du pays est le panda.

C'est un animal très rare qui

vit sur les hautes montagnes de Chine.



Asie

LE TOUR DU MONDE

MALI




Le Mali est un pays qui est totalement désertique au nord-est à cause du Sahara qui est le plus grand désert chaud au monde. Sa capitale est Bamako. C'est un pays enclavé, c'est-à-dire qu'il se trouve au milieu des terres et n'a pas accès à la mer. Son drapeau est composé de trois couleurs Le vert qui représente la nature et l'agriculture, le jaune l'or et la richesse du pays et le rouge le sang versé pour obtenir l'indépendance.



Afrique

KENYA

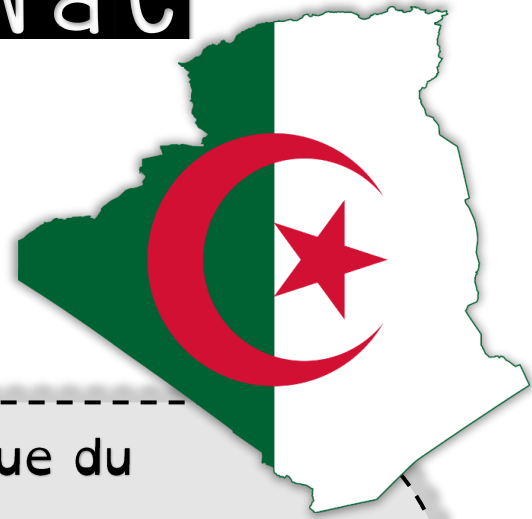


Le Kenya est un pays de l'Afrique de l'est qui a pour capitale Nairobi. C'est un membre du Commonwealth. On peut y admirer le Kilimandjaro qui est le plus haut sommet d'Afrique. Il est recouvert de neiges éternelles. Le Kenya est un pays producteur de thé mais c'est le tourisme qui le fait vivre notamment grâce aux safaris dans la savane où l'on peut rencontrer des animaux en liberté tels que les lions...



Afrique

ALGÉRIE

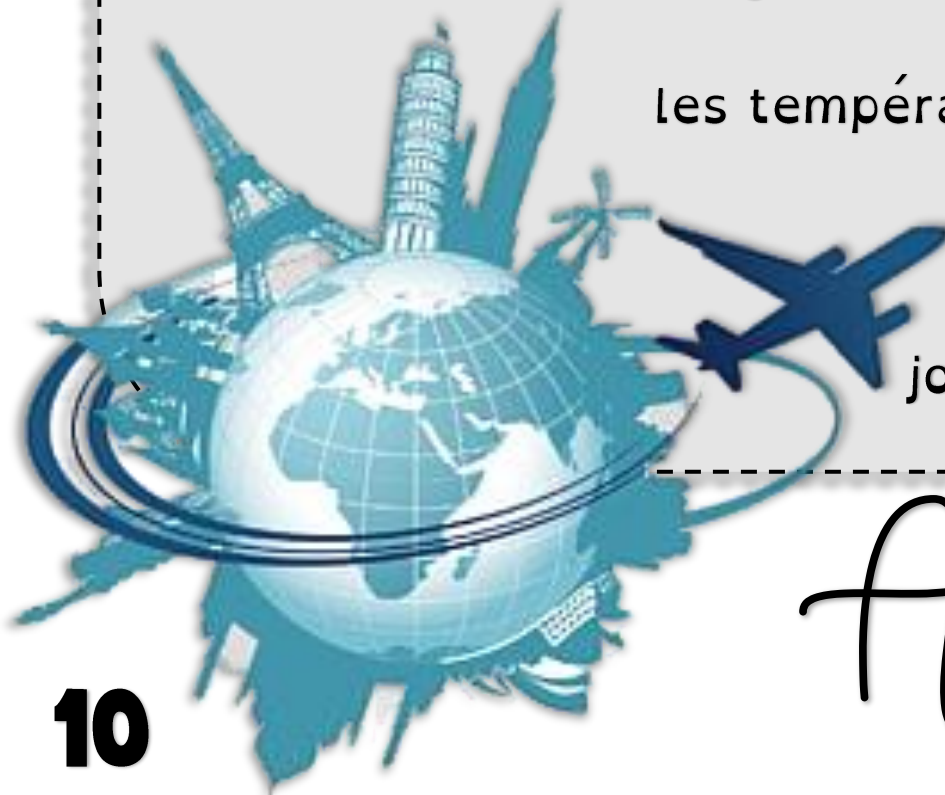


L'Algérie est un pays de l'Afrique du
situé en bordure de la mer Méditerranée. C'est le
plus grand du continent. On dit aussi que c'est un
pays Maghrébin. Sa capitale est Alger. On y parle
l'algérien mais également le français. Dans ce
pays, le Sahara occupe environ 80% du territoire.
C'est d'ailleurs le plus grand désert du monde où

les températures peuvent

atteindre 58°C en

journée.



Afrique